

Source: Esri, DigitalGlobe

 UR SG Boden

 Planung


UW Beetzsee-Nord
Antragskonferenz gemäß § 15 UVPG (Scoping)
Tischvorlage

Titel: Vorschlag UR SG Boden



Plan: 5.3

Maßstab: 1:25.000

Abbildung: UTM (ETRS 89)


0 125 250 500 750 1.000 Meter

Source: Esri DigitalGlobe

Vorhabenträger:



Bearbeitung:
Claudia Meyer
Ronald Meinecke
Datum: 27.03.2020